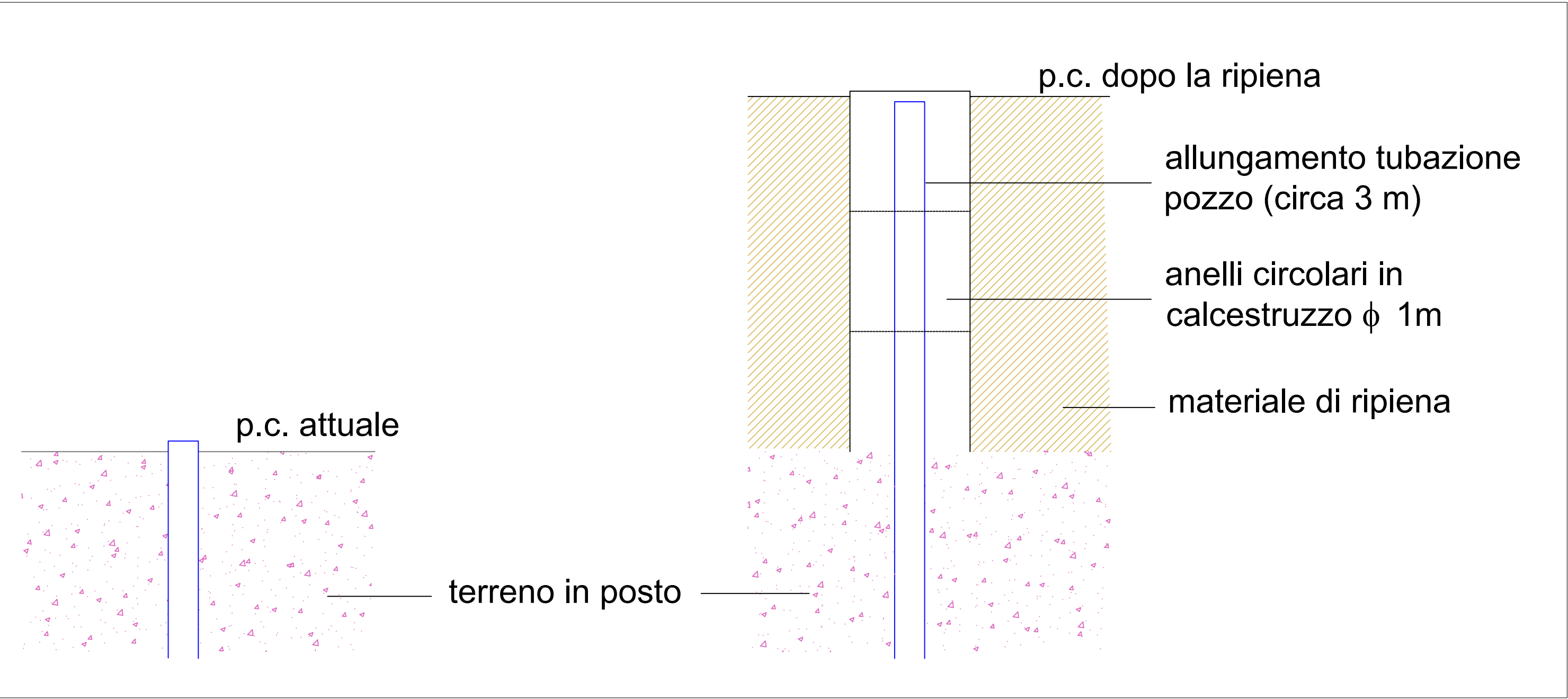
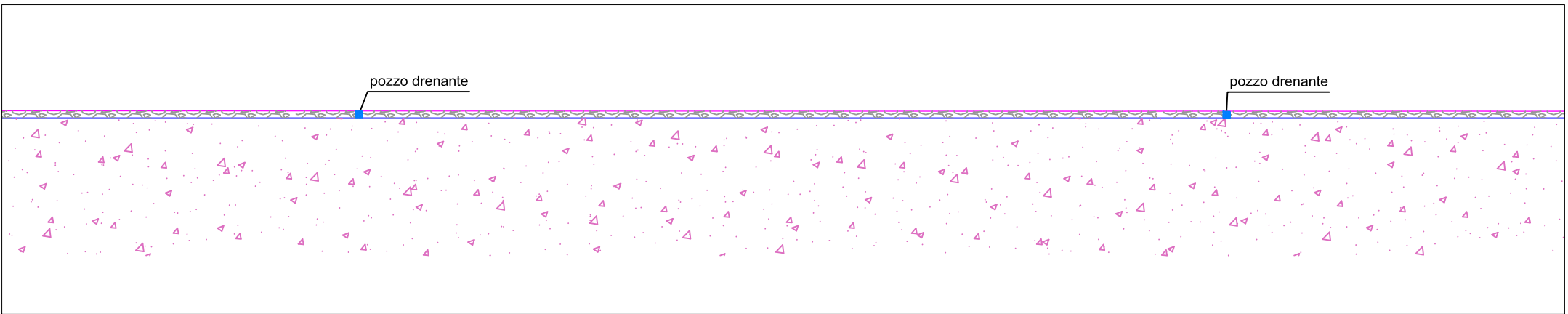


ADEGUAMENTO POZZO A SEGUITO DELLA RIPIENA

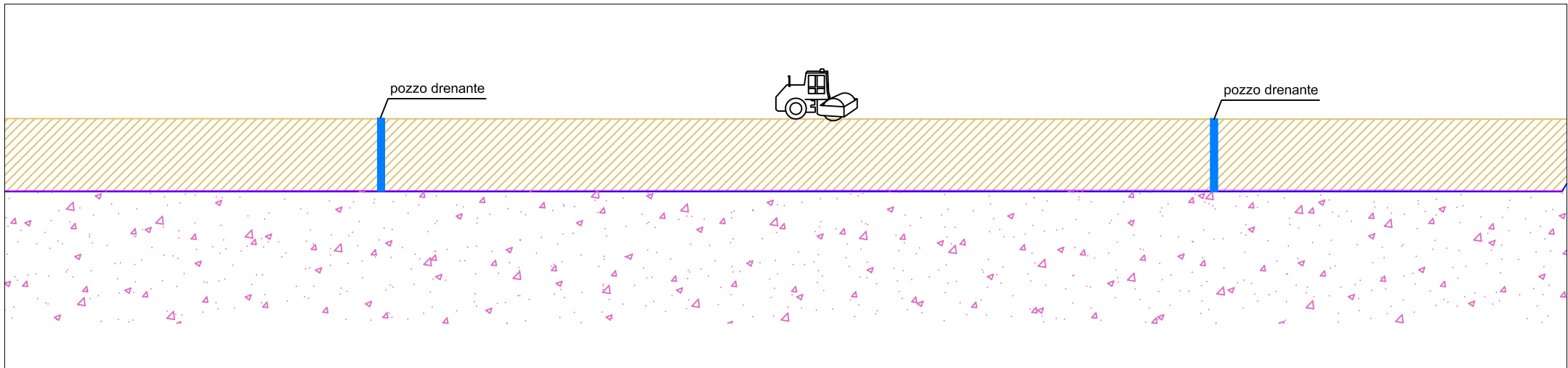


MASSIMA ESCAVAZIONE




A

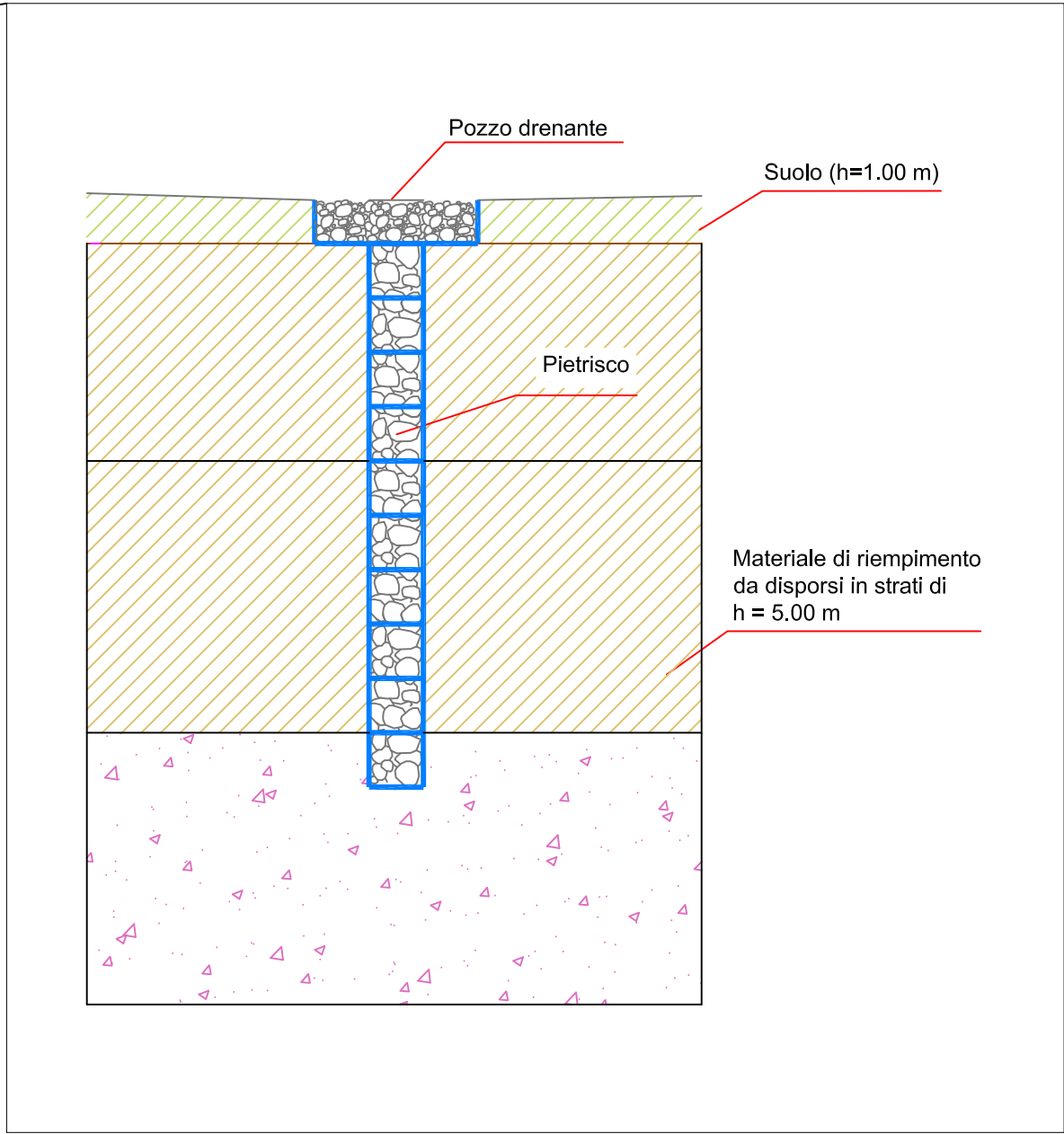
RIEMPIMENTO A STRATI DAL FONDO



B



C



LEGENDA

- Suolo
- Strato di pietrisco drenante contenuto con reti metalliche
- Riempimento con materiale inerte
- Breccia calcarea (terreno in posto)

Autore M. B.

D																											
C																											
B																											
A	EMMISSIONE	FEBBRAIO 2015	M. SCHEGGI	F. RICCI	A.M. BALDI																						
Rev.	Descrizione	Data	Redatto	Verificato	Approvato																						
COMMITTENTE : ITALCAVE S.r.l. - SS 439 km 116 - 56045 Pomarance (PI) -					Commessa n° J500																						
LOCALITA': VAL DI MERSE - Comune di Monteriggioni																											
INDAGINE: VARIANTE AL PROGETTO DI RIPRISTINO DELLA CAVA DI BRECCIA " VAL DI MERSE"																											
OGGETTO: PROPOSTA DI VARIANTE																											
TAVOLA: PARTICOLARI COSTRUTTIVI DELLA RIPIENA					FORMATO A1																						
<table><tr><td>4</td><td>5</td><td>7</td><td>8</td><td>S</td><td>G</td><td>G</td><td>4</td><td>2</td><td>A</td><td>Feb. 2015</td></tr><tr><td colspan="10">nome file : 4578SGG42A.dwg</td><td></td></tr></table>						4	5	7	8	S	G	G	4	2	A	Feb. 2015	nome file : 4578SGG42A.dwg										
4	5	7	8	S	G	G	4	2	A	Feb. 2015																	
nome file : 4578SGG42A.dwg																											
<table><tr><td colspan="2">PRECISIONE:</td><td>UNITA'</td><td>SCALA</td></tr><tr><td>Distanza:</td><td>dm</td><td rowspan="2">m</td><td rowspan="2">1:2.000</td></tr><tr><td>Quote:</td><td>dm</td></tr><tr><td colspan="2">Profondita':</td><td colspan="2"></td></tr></table>			PRECISIONE:		UNITA'	SCALA	Distanza:	dm	m	1:2.000	Quote:	dm	Profondita':														
PRECISIONE:		UNITA'	SCALA																								
Distanza:	dm	m	1:2.000																								
Quote:	dm																										
Profondita':																											
<table><tr><td></td><td colspan="4">STUDIO DI GEOLOGIA E GEOFISICA S.r.l. STRADA MASSETANA ROMANA , 56 - SIENA - ITALY - Tel. +39 0577 49276 - Fax +39 0577 287254 - e.mails: info@sgg.it</td></tr></table>						STUDIO DI GEOLOGIA E GEOFISICA S.r.l. STRADA MASSETANA ROMANA , 56 - SIENA - ITALY - Tel. +39 0577 49276 - Fax +39 0577 287254 - e.mails: info@sgg.it				DATA	CONTROLLO QUALITA'																
	STUDIO DI GEOLOGIA E GEOFISICA S.r.l. STRADA MASSETANA ROMANA , 56 - SIENA - ITALY - Tel. +39 0577 49276 - Fax +39 0577 287254 - e.mails: info@sgg.it																										